



GOBIERNO DE ESPAÑA

MINISTERIO DE HACIENDA

SECRETARÍA DE ESTADO DE HACIENDA

DIRECCIÓN GENERAL DEL CATASTRO

CERTIFICACIÓN CATASTRAL DESCRIPTIVA Y GRÁFICA

Referencia catastral: 001400100UF09H0001LF

DATOS DESCRIPTIVOS DEL INMUEBLE

Localización: EM DISEMINADOS 41661 ALGAMITAS [SEVILLA]

Clase: Rústico

Uso principal: Edif. Singular

Superficie construida: 1.602 m²

Año construcción: 1950

Valor catastral [2021]: 145.945,40 €

Valor catastral suelo: 8.413,70 €

Valor catastral construcción: 137.531,70 €

Titularidad

Apellidos Nombre / Razón social	NIF/NIE	Derecho	Domicilio fiscal
AYUNTAMIENTO DE ALGAMITAS	P4100800D	100,00% de propiedad	CL FUENTE 8 41661 ALGAMITAS [SEVILLA]

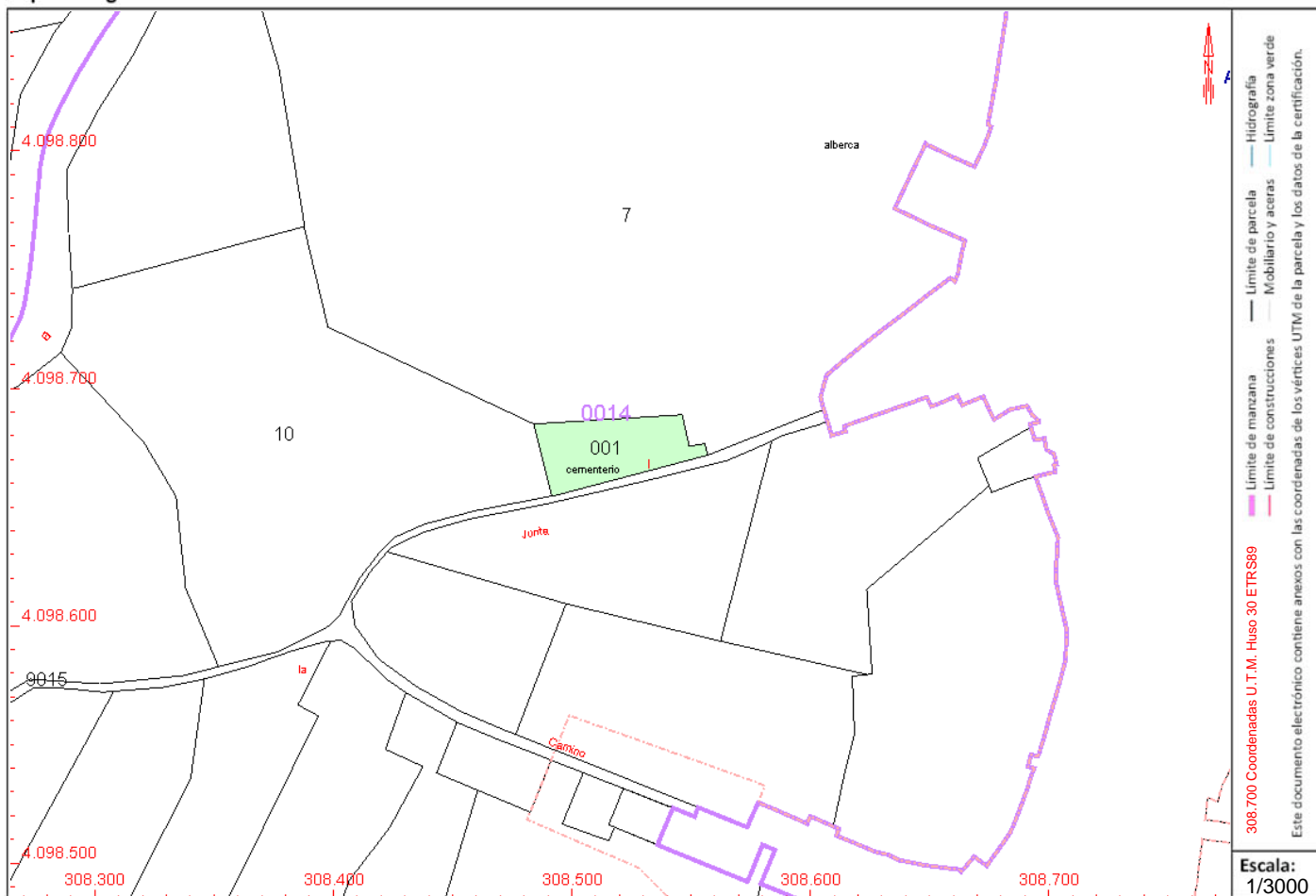
Construcción

Esc./Pta./Prta.	Destino	Superficie m ²	Esc./Pta./Prta.	Destino	Superficie m ²
1/00/01	OTROS USOS	1.602			

PARCELA CATASTRAL

Superficie gráfica: 1.602 m²

Parcela construida sin división horizontal



Este certificado refleja los datos incorporados a la Base de Datos del Catastro. Solo podrá utilizarse a los efectos del uso declarado en la solicitud.

Solicitante: P4100800D AYUNTAMIENTO DE ALGAMITAS

Finalidad: URBANISMO

Fecha de emisión: 23/02/2021

Documento firmado con CSV y sello de la Dirección General del Catastro
CSV: PB524DQ4G9BWCSE (verificable en <https://www.sedecatastro.gob.es>) | Fecha de firma: 23/02/2021

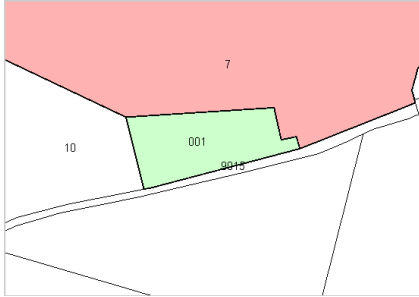




CERTIFICACIÓN CATASTRAL DESCRIPTIVA Y GRÁFICA

Referencia catastral: 001400100UF09H0001LF

RELACIÓN DE PARCELAS COLINDANTES

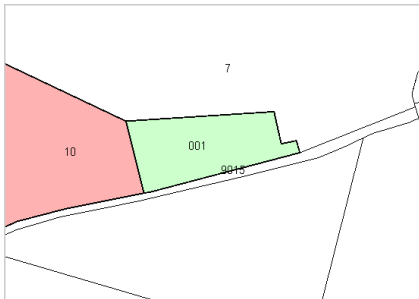


Referencia catastral: 41008A004000070000QI

Localización: Polígono 4 Parcela 7
LA CUESTA DEL HUERTO. ALGAMITAS [SEVILLA]

Titularidad principal

Apellidos Nombre / Razón social	NIF	Domicilio fiscal
PORRAS SANCHEZ CRISTOBAL	28530565P	CL HUERTA 13 41661 ALGAMITAS [SEVILLA]

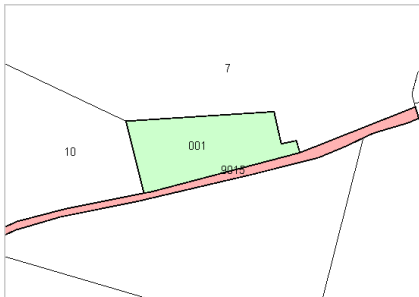


Referencia catastral: 41008A004000100000QI

Localización: Polígono 4 Parcela 10
LA CUESTA DEL HUERTO. ALGAMITAS [SEVILLA]

Titularidad principal

Apellidos Nombre / Razón social	NIF	Domicilio fiscal
SANCHEZ SANCHEZ REMEDIOS	75336414Y	CL PRACTICANTE ANTONIO DIEZ 1 EL SAUCEJO 41650 EL SAUCEJO [SEVILLA]



Referencia catastral: 41008A004090150000QY

Localización: Polígono 4 Parcela 9015
VARIOS. ALGAMITAS [SEVILLA]

Titularidad principal

Apellidos Nombre / Razón social	NIF	Domicilio fiscal
AYUNTAMIENTO DE ALGAMITAS	P4100800D	CL FUENTE 8 41661 ALGAMITAS [SEVILLA]

